

くらしと測量・地図展



楽しみながら地図を読み大地を測る
～過去を知り未来をつくる～

入場無料

日時

令和5年

6月

7日～

9日

10:00～19:00
(9日は17:00まで)

地理院地図

地理院地図



関東大震災から100年
特設コーナー設置

大正12年関東大震災垂直変動要図

ミニ講演会

4年ぶりとなるミニ講演会を開催します。

7日(水)、8日(木) 17時開始予定
9日(金) 16時開始予定

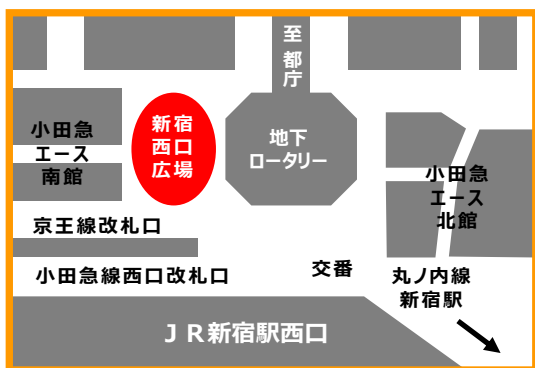
主な講演内容(予定)

- ・地形から見る街の災害リスク
- ・関東大震災の記憶を伝える
- ・基準点インフラリズムと基準点カード
一謎に包まれた測量基準点の解明
- ・赤色立体地図など新技術により過去を知り未来をつくる

講演数は、各日1～2回を予定しています。
開始時間、講演回数に変更になる場合があります。

場所

新宿駅西口広場
イベントコーナー



お越しの際は公共交通機関をご利用下さい。

熱がある方、体調不良の方の来場はご遠慮をお願いします。

主催 「測量の日」東京地区実行委員会

共催 東京都 (後援) 新宿区


お問合せ先

「測量の日」東京地区実行委員会事務局
国土交通省国土地理院関東地方測量部
〒102-0074 東京都千代田区九段南1-1-15
九段第2合同庁舎

☎ 03-5213-2051

実行委員会構成団体

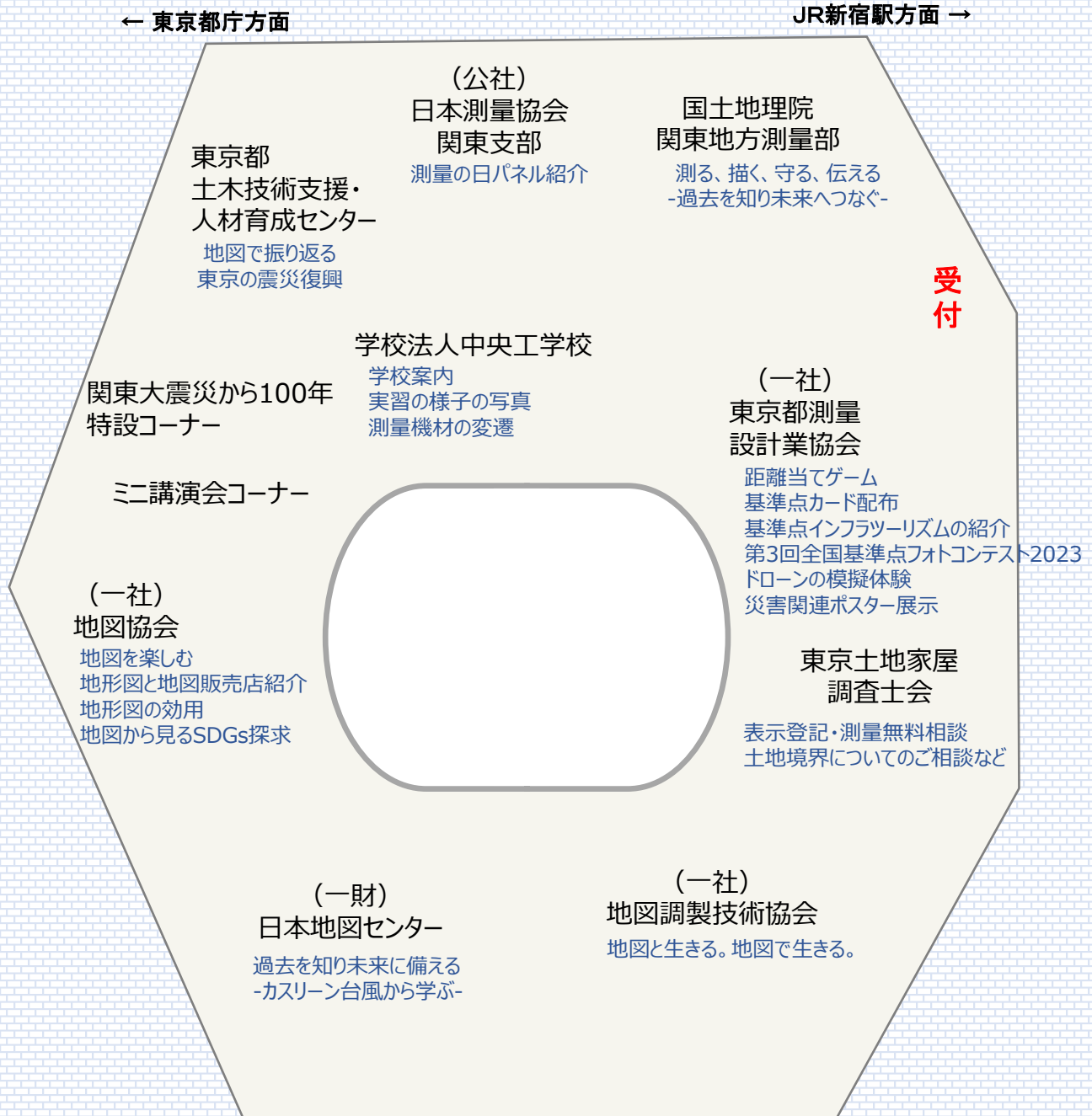
国土交通省国土地理院関東地方測量部
(一社) 東京都測量設計業協会
(公社) 日本測量協会関東支部
(一社) 地図調製技術協会
(一社) 地図協会
(一財) 日本地図センター
東京土地家屋調査士会
中央工学校



「くらしと測量・地図展」会場の案内

新宿駅西口広場イベントコーナー

楽しみながら地図を読み大地を測るとして、
測量・地図作成技術や過去の災害について紹介します。



新型コロナウイルス感染防止対策について

- 熱のある方、体調不良の方の来場はご遠慮ください。
- 消毒液を設置しています。手指の消毒を推奨しています。
- 密になる場合はマスクの着用を推奨しています。
- 近距離での会話等は控えるようお願いいたします。

「測量の日」って？

昭和24（1949）年6月3日に「測量法」が制定されました。測量は、国土の利用、社会資本の整備等国民の安全性・快適性の向上に重要な役割を果たしています。測量における知識の普及・啓発を図るため平成元年に建設省（当時）の主唱で6月3日を「測量の日」として決めました。